



**UCHWAŁA NR XIX/140/2025  
RADY MIEJSKIEJ W BARLINKU**

z dnia 30 czerwca 2025 r.

**w sprawie wyrażenia zgody na zamianę nieruchomości pomiędzy Gminą Barlinek a Skarbem  
Państwa – Nadleśnictwem Barlinek**

Na podstawie art. 18 ust. 2 pkt 9 lit. a i art. 44 pkt 6 ustawy z dnia 8 marca 1990 r. o samorządzie gminnym (Dz.U. z 2024 r. poz. 1465 ze zm.) oraz art. 14 ust. 3 i 5 ustawy z dnia 21 sierpnia 1997 r. o gospodarce nieruchomościami (Dz.U. z 2024 r. poz. 1145 ze zm.) **uchwala się, co następuje:**

**§ 1. 1.** Wyraża się zgodę na nieodpłatną zamianę nieruchomości stanowiących własność Gminy Barlinek, składających się z następujących działek:

- **obręb Okunie**, działki o nr ewidencyjnych: 64/1 o pow. 0,11 ha, 64/2 o pow. 0,58 ha, 64/3 o pow. 1,47 ha, 66 o pow. 0,91 ha, 67 o pow. 0,47 ha, 68 o pow. 2,01 ha, 70 o pow. 0,36 ha, 73 o pow. 0,61 ha, 80 o pow. 0,24 ha oraz część działki nr 74/2 o pow. 1.9498 ha,
- **obręb Rychnów**, działki o nr ewidencyjnych: 382 o pow. 0,09 ha, 383 o pow. 0,15 ha,
- **obręb Moczydło**, działki o nr ewidencyjnych: 133 o pow. 0,6 ha, 139 o pow. 0,24 ha, 164 o pow. 0,01 ha, 165 o pow. 1,96 ha, 169 o pow. 1,07 ha,
- **obręb Łubianka**, działki o nr ewidencyjnych: 208 o pow. 0,33 ha, 586 o pow. 0,05 ha,
- **obręb Żydowo**, działka o nr ewidencyjnym 552 o pow. 0,42 ha,
- **obręb Płonno**, działki o nr ewidencyjnych: 1 o pow. 1,27 ha, 13 o pow. 0,12 ha, 30/1 o pow. 0,28 ha,
- **obręb Krzynka**, działki o nr ewidencyjnych: 82/1 o pow. 0,03 ha, 82/2 o pow. 0,1 ha, 110/1 o pow. 0,07 ha, 110/2 o pow. 0,01 ha, 110/4 o pow. 0,09 ha, 141 o pow. 0,08 ha, 160 o pow. 1,69 ha, 163 o pow. 0,2 ha, na nieruchomości stanowiące własność Skarbu Państwa w zarządzie Państwowego Gospodarstwa Leśnego Lasów Państwowych Nadleśnictwa Barlinek składające się z następujących działek:
- **obręb Moczkowo**, 115/9 o pow. 0,1761 ha, 115/11 o pow. 0,1267 ha, 115/14 o pow. 0,1341 ha, 115/18 o pow. 0,1418 ha, 115/20 o pow. 0,7113 ha, 115/22 o pow. 0,0688 ha, 115/24 o pow. 0,2198 ha, 115/119 o pow. 0,273 ha, 52/4 o pow. 0,01 ha,
- **obręb 2 Barlinek**, część działki nr 2115/34 o pow. 0,2065 ha.

2. Działki będące przedmiotem zamiany zostały oznaczone na załącznikach graficznych, stanowiących integralną część uchwały.

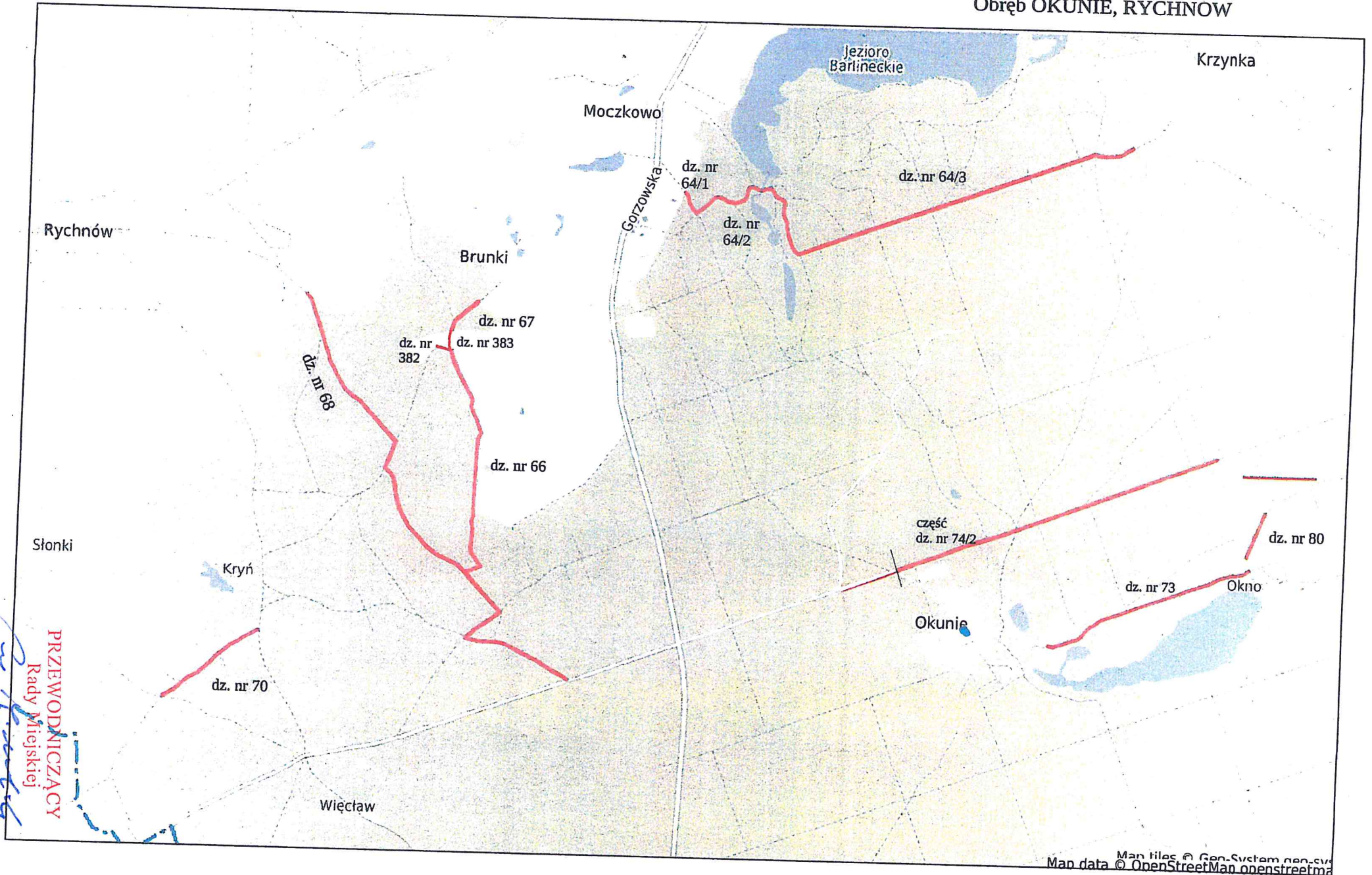
**§ 2.** Uchwała wchodzi w życie z dniem podjęcia.

**PRZEWODNICZĄCY  
Rady Miejskiej**

  
**Cezary Michalak**



Załącznik do Uchwały Nr XIX/140/2025  
Rady Miejskiej w Barlinku  
z dnia 30 czerwca 2025 r.  
**Obręb OKUNIE, RYCHNÓW**

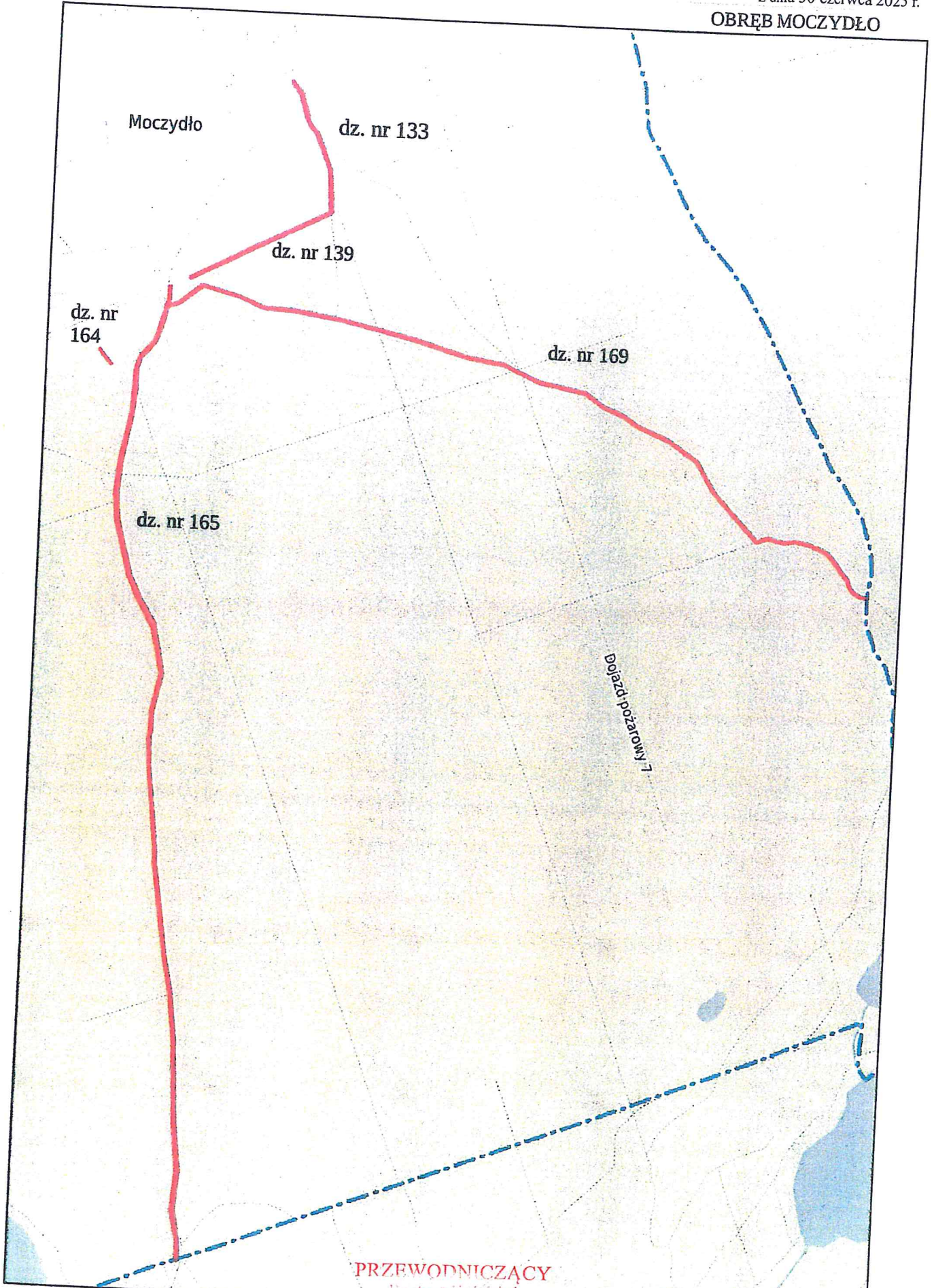


*Cezary Michalak*  
**PRZEWODNICZĄCY**  
Rady Miejskiej



Załącznik do Uchwały Nr XIX/140/2025  
Rady Miejskiej w Barlinku  
z dnia 30 czerwca 2025 r.

**OBRĘB MOCZYDŁO**



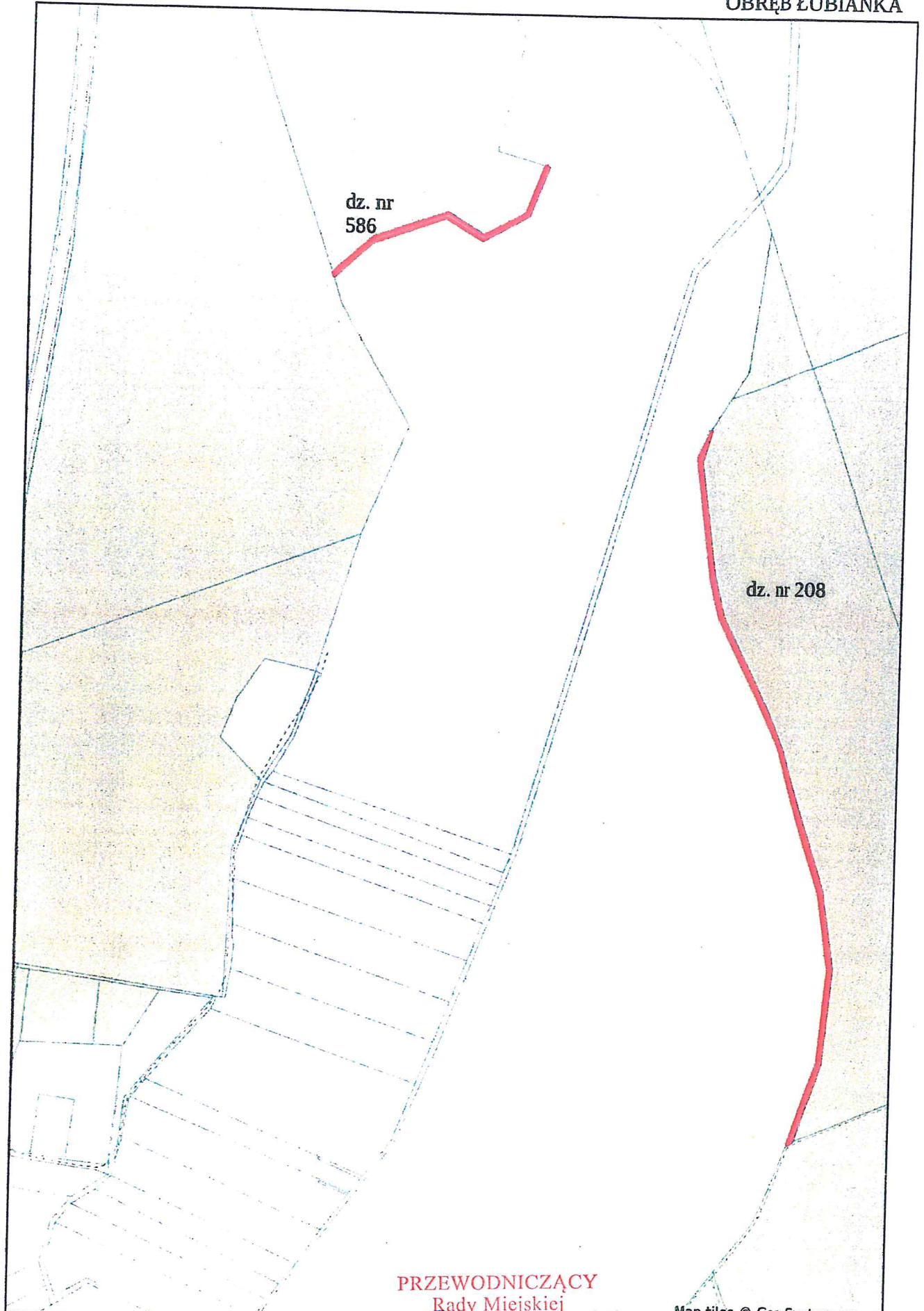
**PRZEWODNICZĄCY**  
Rady Miejskiej

*Cezary Michalak*  
**Cezary Michalak**

Map tiles © GeoSystem geo.svs  
Map data © OpenStreetMap openstreetmap



**OBRĘB ŁUBIANKA**

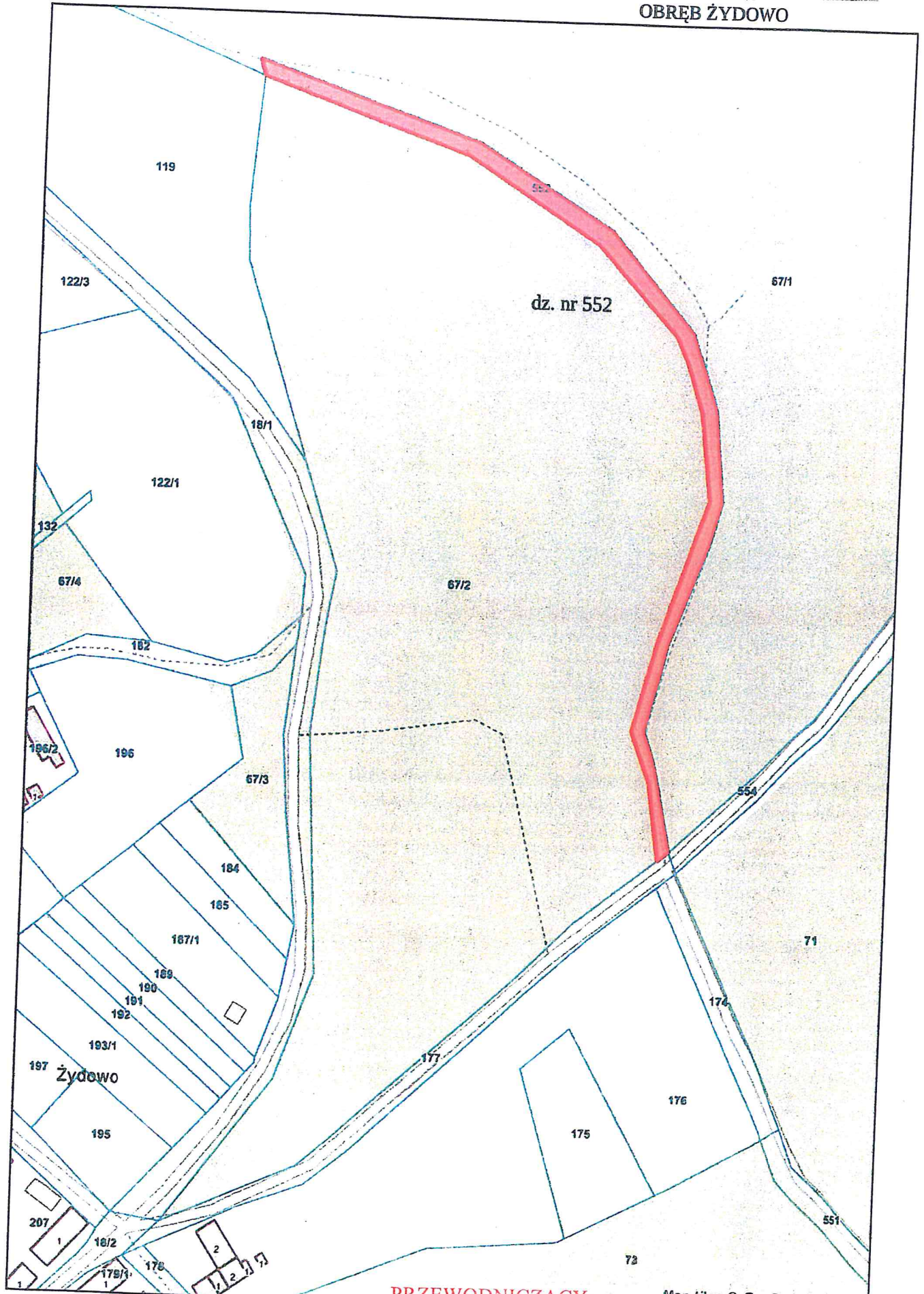


**PRZEWODNICZĄCY**  
Rady Miejskiej

*Cezary Michalak*  
**Cezary Michalak**



**OBRĘB ŻYDOWO**



**PRZEWODNICZĄCY**

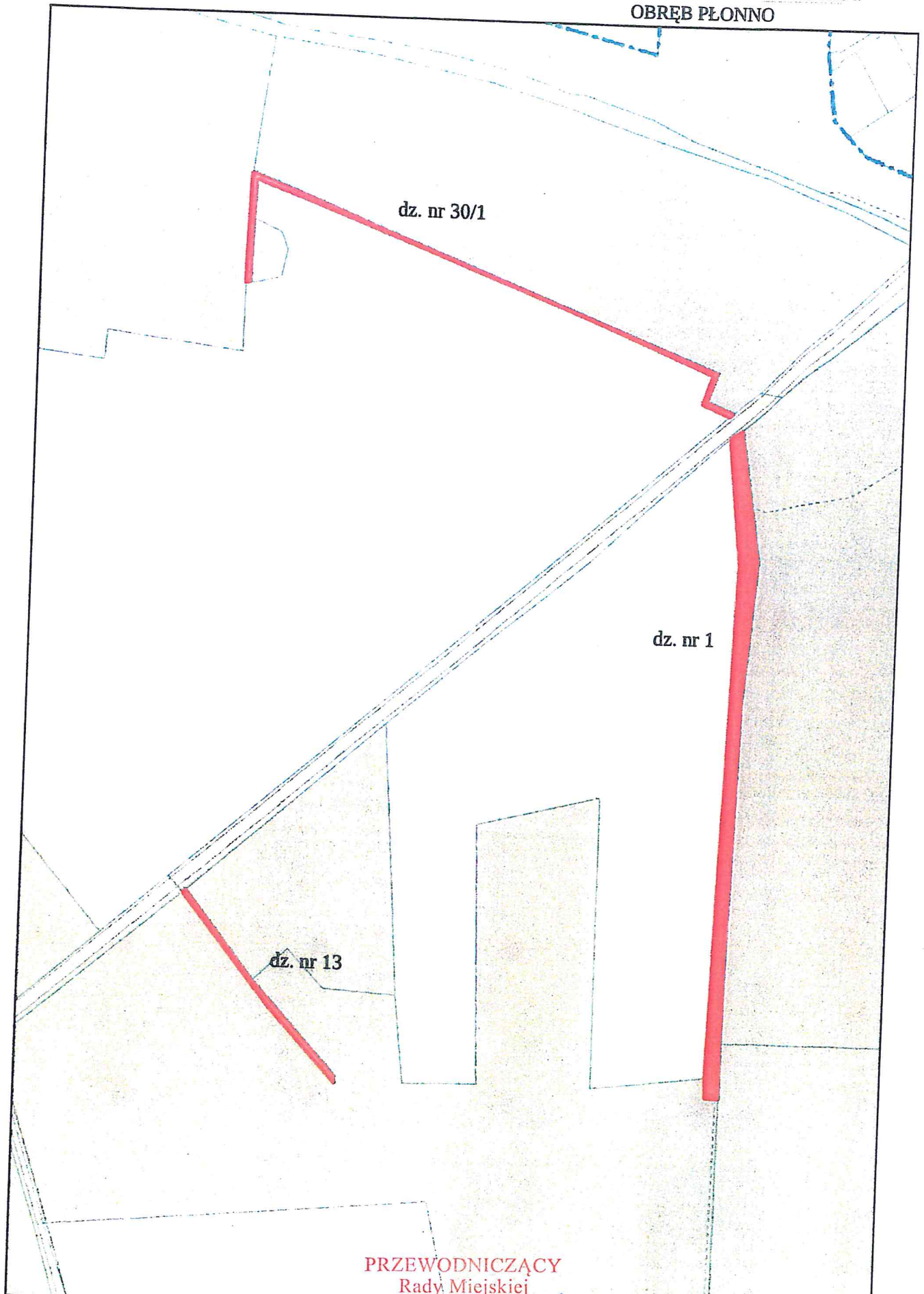
Rady Miejskiej

*Cezary Michalak*  
Cezary Michalak



Załącznik do Uchwały Nr XIX/140/2025  
Rady Miejskiej w Barlinku  
z dnia 30 czerwca 2025 r.

**OBRĘB PŁONNO**

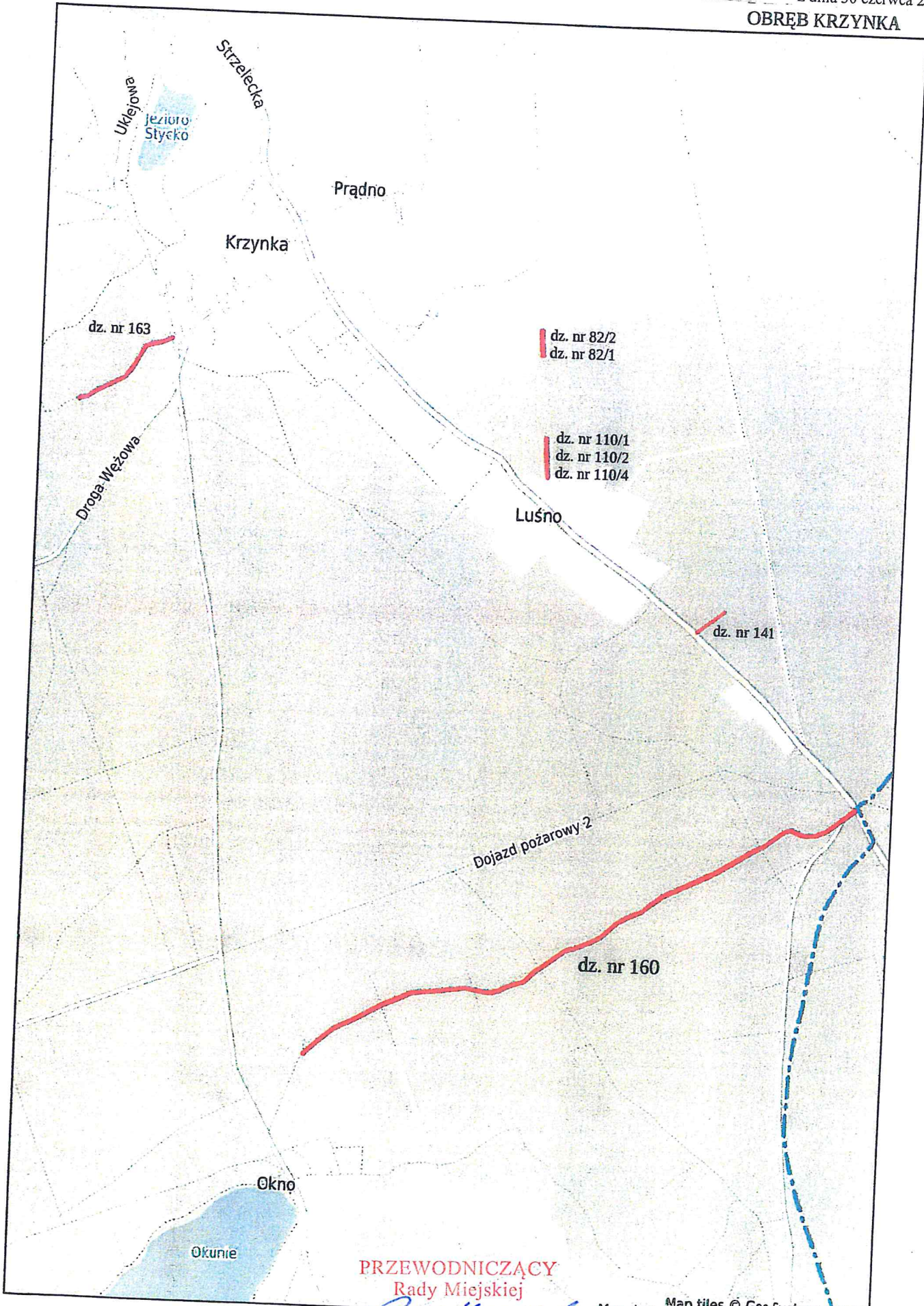


**PRZEWODNICZĄCY**  
Rady Miejskiej

*Cezary Michalak*  
**Cezary Michalak**

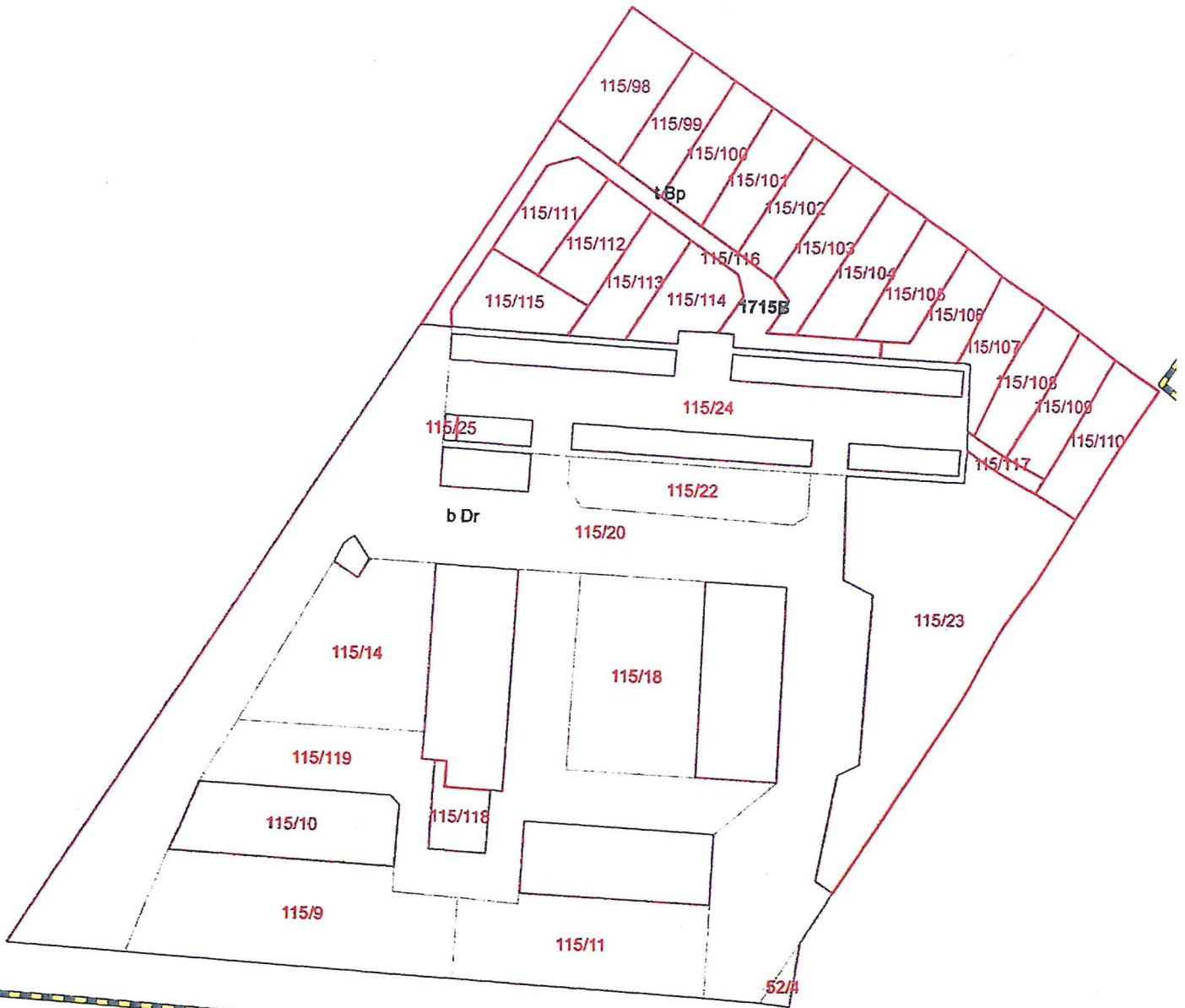


**OBRĘB KRZYŃKA**








**PRZEWODNICZĄCY**  
Rady Miejskiej

*Cezary Michalak*  
Cezary Michalak

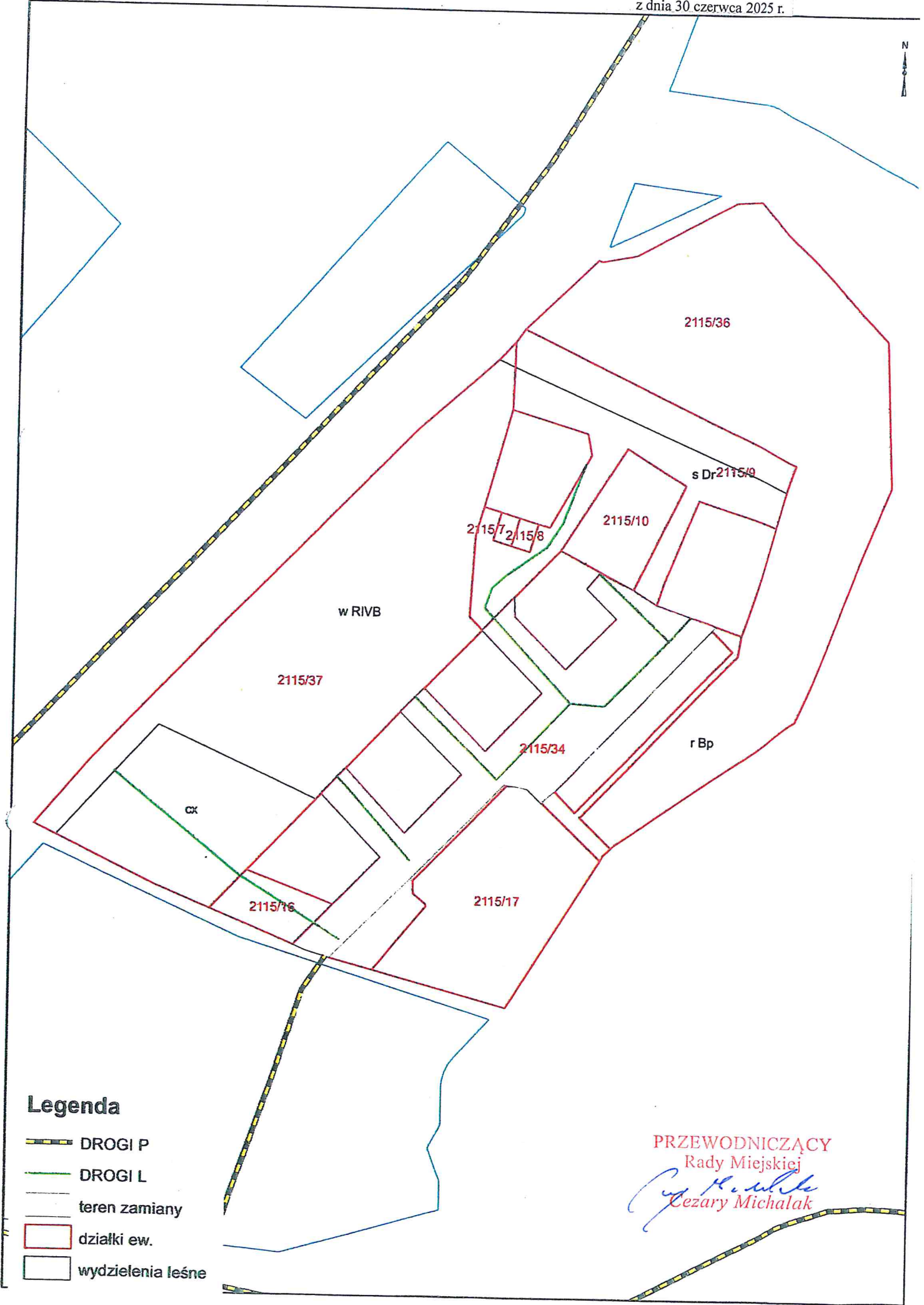


### Legenda






-  DROGI P
-  DROGI L
-  teren zamiany
-  działki ew.
-  wydzielenia leśne

PRZEWODNICZĄCY  
Rady Miejskiej  
  
Cezary Michalak





**Legenda**

-  DROGI P
-  DROGI L
-  teren zamiany
-  działki ew.
-  wydzielenia leśne

PRZEWODNICZĄCY  
Rady Miejskiej  
*Cezary Michalak*  
Cezary Michalak